



АДМИНИСТРАЦИЯ ГОРОДА ПЕРМИ
ДЕПАРТАМЕНТ ЗЕМЕЛЬНЫХ ОТНОШЕНИЙ

РЕШЕНИЕ

О размещении объектов № 1252 от 09.07.2019

г. Пермь, ул. Сибирская, 15

Департамент земельных отношений администрации города Перми в соответствии с пунктом 3 статьи 39.36 Земельного кодекса Российской Федерации, Положением о порядке и условиях размещения объектов на землях или земельных участках, находящихся в государственной или муниципальной собственности, на территории Пермского края без предоставления земельных участков и установления сервитутов, утвержденным постановлением Правительства Пермского края от 22.07.2015 № 478-п

разрешает: ДЖКХ администрации г. Перми (ИНН 5902293883, ОГРН 1125902007043, место нахождения: 614000, Пермский край, г. Пермь, ул. Ленина, д. 34)

размещение объекта: кабельная линия напряжением 0,4 кВ, для размещения которой не требуется разрешения на строительство

на землях: государственная собственность на которые не разграничена

на срок: 1 год

способ размещения объекта: надземный, подземный

местоположение: Пермский край, г. Пермь, Свердловский район, микрорайон Южный.

Территория, согласно схеме, расположена в зонах с особыми условиями использования территорий: охранные зоны объектов электросетевого хозяйства, приаэродромная территория аэродрома аэропорта Большое Савино.

ДЖКХ администрации г. Перми:

1. Соблюдать порядок использования земельных участков, установленный постановлением Правительства Российской Федерации от 24.02.2009 № 160 «О порядке установления охранных зон объектов электросетевого хозяйства и особых условий использования земельных участков, расположенных в границах таких зон»;

2. Соблюдать правила охранных зон воздушного пространства, установленные постановлением Правительства Российской Федерации от 11.03.2010 № 138 «Об утверждении Федеральных правил использования воздушного пространства Российской Федерации».

В соответствии с пунктом 7(2) Положения о порядке и условиях размещения объектов на землях или земельных участках, находящихся в государственной или муниципальной собственности, на территории Пермского края без предоставления земельных участков и установления сервитутов, утвержденного постановлением Правительства Пермского края от 22.07.2015 № 478-п, представить в департамент земельных отношений администрации

города Перми в течение 1 месяца с момента размещения объектов материалы контрольной геодезической съемки размещенных объектов на бумажном и электронном носителях на безвозмездной основе.

В соответствии со статьей 20¹ Закона Пермского края от 14.09.2011 № 805-ПК «О градостроительной деятельности в Пермском крае» ДЖКХ администрации г. Перми:

Не позднее, чем за 10 рабочих дней до начала строительства и (или) реконструкции безвозмездно передает в департамент градостроительства и архитектуры администрации города Перми один экземпляр копий разделов проектной документации, предусмотренных пунктом 1 части 12 статьи 48 Градостроительного кодекса Российской Федерации;

В течение 10 рабочих дней после окончания работ по строительству, реконструкции безвозмездно передает в департамент градостроительства и архитектуры администрации города Перми схему, отображающую расположение объекта и сетей инженерно-технического обеспечения, подписанную застройщиком ДЖКХ администрации г. Перми.

Приложение: схема предполагаемых к использованию земель или части земельного участка на 1 л. в 1 экз.

Заместитель начальника отдела
предоставления земельных участков



Н.М. Санникова

Схема предполагаемых к использованию земель или части земельного участка

Объект Кабельная линия напряжением 0,4кВ, для размещения которой не требуется разрешение на строительство
 Местоположение Пермский край, г.Пермь, Свердловский р-н, микрорайон "Южный"

Площадь земель или части земельного участка, кв.м 106,11
 Категория земель земли населенных пунктов
 Вид разрешенного использования -


Описание границ смежных землепользователей

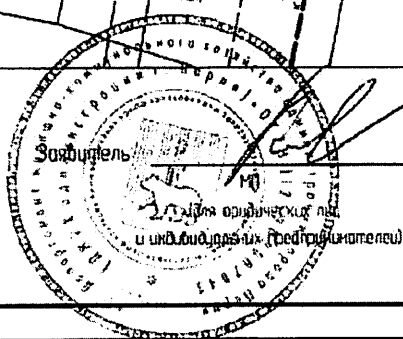
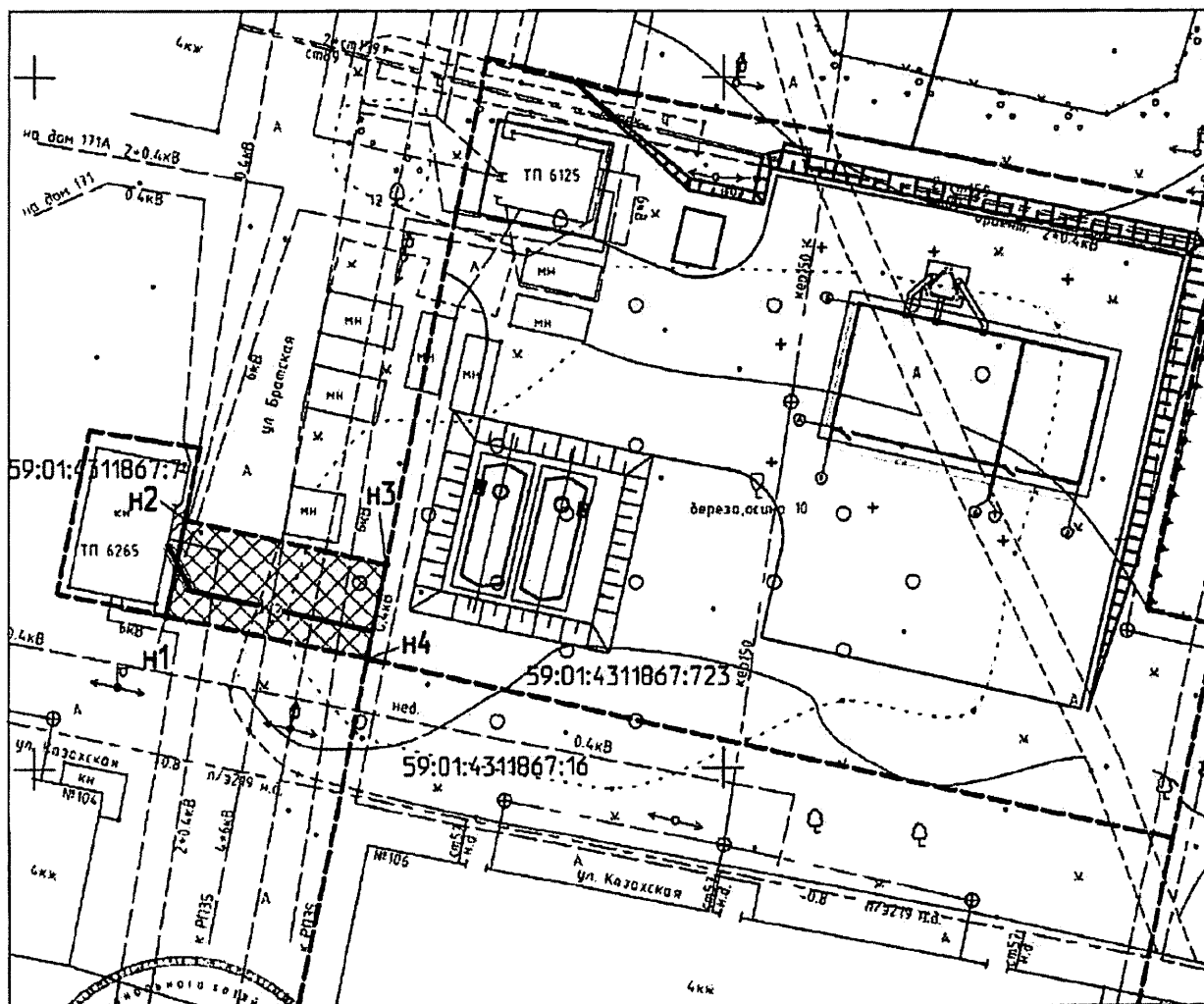
От точки н1 до точки н2 - земельный участок с кадастровым номером 59:01:4311867:7
 От точки н2 до точки н3 - земли общего пользования
 От точки н3 до точки н4 - земельный участок с кадастровым номером 59:01:4311867:723
 От точки н4 до точки н1 - земли общего пользования

Каталог координат м

Номер по плану	X	Y
н1	51381102	22364596
н2	5138180259	22364609978
н3	5138147249	22364756384
н4	51380786	223647427
н1	51381102	22364596

Условные обозначения

- - Границы отводов земельных участков
-  - Исполиваемые участки
- н1 - характерная точка границ земель или части земельного участка



Кишякова О.В.

(подпись, расшифровка подписи)